

REGION MIDTJYLLANDS

Indsatsplan for jordforurening 2023



Udgiver	Region Midtjylland Skottenborg 26 8800 Viborg Tlf. 7841 0000 GLT Tlf. 7841 1999
Afdeling	Regional Udvikling, Jordforureningskontoret
Udgivelsesår	2022
Titel	Indsatsplan for jordforurening 2023
Fotos	Region Midtjylland, hvor ikke andet er nævnt
Forsidefoto	PFAS-undersøgelse på Harboøre Tange
Kort	Grundmateriale KMS Copyright
Sidetæl	14
Henvendelser vedr. rapporten:	Mail direkte til Jordforureningskontoret: jordforurening@ru.rm.dk

INDHOLD

1. PRIORITEREDE INDSATSER I 2023	4
2. RAMMER FOR INDSATSEN	6
3. INDSATSOMRÅDER OG PRIORITERING	7
3.1. UNDERSØGELSE OG AFVÆRGE	7
3.2. SERVICEYDELSER OG SAMARBEJDE	8
3.3. UDVIKLING	9
3.4. HÅNDBLIVNING AF DATA	9
4. INDSATS 2023	10
4.1. INDLEDENDE UNDERSØGELSER	10
4.2. VIDEREGÅENDE UNDERSØGELSER	10
4.3. AFVÆRGE, DRIFT OG OVERVÅGNING	10
4.4. JORDFORURENINGER DER TRUER OVERFLADEVAND	11
4.5. INDSATSEN VEDRØRENDE PFAS	11
4.6. FORURENINGERNE PÅ HARBOØRE TANGE	11
4.7. VIDEBÆK HØJTALERFABRIK	12
BILAG	14
BILAG 1: AKTIVITETSLISTE 2023	14

1. PRIORITEREDE INDSATSER I 2023

Region Midtjylland varetager en række opgaver inden for jordforureningsområdet. Forurening af jord og grundvand kan være til skade for menneskers sundhed og for miljøet. Derfor er kortlægning (registrering), undersøgelse og afværge i forhold til jordforurening et vigtigt regionalt fokusområde. Afværge kan have form af f.eks. oprensning eller sikring mod forurening over for grundvand eller boliger.

Jord- og grundvandsforurening stammer typisk fra virksomheder som gennem tiden har brugt forskellige typer af kemikalier. Håndteringen er årsagen til, at jord og grundvand i dag er forurenede mange steder. I Region Midtjylland kender vi ca. 3600 forurenede grunde (vidensniveau 2), mens ca. 5200 grunde (vidensniveau 1) er vurderet til at være muligt forurenede. Ca. 550 grunde omfatter kortlægning på begge niveauer.

Undersøgelser og afværge på forurenede grunde vil også i 2023 være kerneopgaven i den miljø- og sundhedsprioriterede indsats i Region Midtjylland. I den forbindelse vil der fortsat være et særligt fokus på at beskytte grundvandet mod forurening, herunder fra chlorerede opløsningsmidler, pesticider og PFAS-punktkilder, i et tæt samarbejde med kommuner, vandforsyninger og forsvaret, samt fokus på at skabe afklaring og tryghed for borgere, der bor på forurenede eller muligt forurenede grunde. Indsatsen i forhold til PFAS-forureninger vil blive styrket i 2023, bl.a. som følge af, at indsatsen tilføres en ekstra bevilling på 4. mio. kr. årligt.

Region Midtjylland vil i 2023 have et særligt fokus på at indsatsen vægter:

- en afklaring af alle muligt forurenede grunde med indsats, inden 2030
- risikokommunikation i forhold til borgere og virksomheder
- en helhedsorienteret, bæredygtig tilgang til opgaveløsningen
- udvikling og test af nye arbejdsgange og metoder
- facilitering af videndeling og samarbejde på tværs af myndigheder og relevante interessenter med henblik på at mindske påvirkning af miljøet fra jordforurening.

En væsentlig ambition for regionens udviklingsstrategi og handleplanen for jordforureningsområdet er, fortsat at have fokus på at FN's verdensmål som et styringsredskab for indsatserne i Regional Udvikling. I forhold til jordforureningsområdet er det især de to verdensmål der omhandler menneskers sundhed og trivsel, samt rent vand der prioriteres, og som er med til at definere vores langsigtede fokus i handleplanen for 2020-2025, og dermed de konkrete indsatser der fremgår af indsatsplanen for 2023. I 2023 arbejdes der videre med fokus på bæredygtighed i større projekter, samt på mulighederne for at vores forureningsundersøgelser kan udføres mere bæredygtigt.

Regionerne varetager også indsatsen over for jordforureningspunktkilder, der kan true overfladevand og internationale naturbeskyttelsesområder. På baggrund af en forudgående screening, er der i 2021 og 2022 udført en lang række undersøgelser af kendte jordforurenings påvirkning på vandløb søer og kyster, bl.a. vedr. PFAS-stoffer, finansieret af en 2-årig bevilling fra Miljøministeriet. I 2023 laves en samlet national evaluering af indsatsen og der forventes en forhandling mellem Danske regioner og staten om den fremtidige regionale indsats på dette område.

Regionen Midtjylland vil igen i 2023 have stort fokus på det fortsatte arbejde med håndteringen af generationsforureningerne på Harboøre Tange. Der blev i 2019 afsat 50 mio. kr. i øremærkede midler fra staten til arbejdet med forureningerne, fordelt med 30 mio. kr. i 2019 og yderligere 20 mio. kr. i 2020. På Finansloven for 2021 er der frem til 2025 blevet bevilget i alt 630 mio. kr. til gennemførelse af fase 1 i Regionernes plan for generationsforureningerne. Auriga Industries A/S (ejet af Århus Universitets Forskningsfond) har bevilget 125 mio. kr. til oprensningen af Høfde 42. Fase 1 omfatter bl.a. Høfde 42 og Cheminovas gamle fabriksgrund på Harboøre Tange, hvor en fuldskala oprensning tidligere forventedes at kunne gennemføres for ca. 250 mio. kr. pr. lokalitet. (Se afsnit 4.6.). I den nuværende geopolitiske situation med den afledte høje inflation og energikrise, holder prisestimatet imidlertid ikke. I oktober 2022 blev det igangværende udbud på oprensningsopgaven på Høfde 42 annulleret, da det stod klar at ingen af tilbuddene var konditionsmæssige. Energikrisen og den stigende inflation betød, at omkostningerne til oprensningen ville vokse meget markant, til et niveau som umuliggør gennemførelse af oprensningen og samtidig overholde prisloftet på 375 mio. kr. På den baggrund har regionsrådet besluttet, at der skal foretages et nyt udbud, med basis i det nye økonomiske marked. Regionsrådet har desuden besluttet, at henvende sig til staten via Danske Regioner i forhold til dialog om muligheder for en ny økonomisk ramme for gennemførelsen af fase 1 i regionernes plan for generationsforureninger.

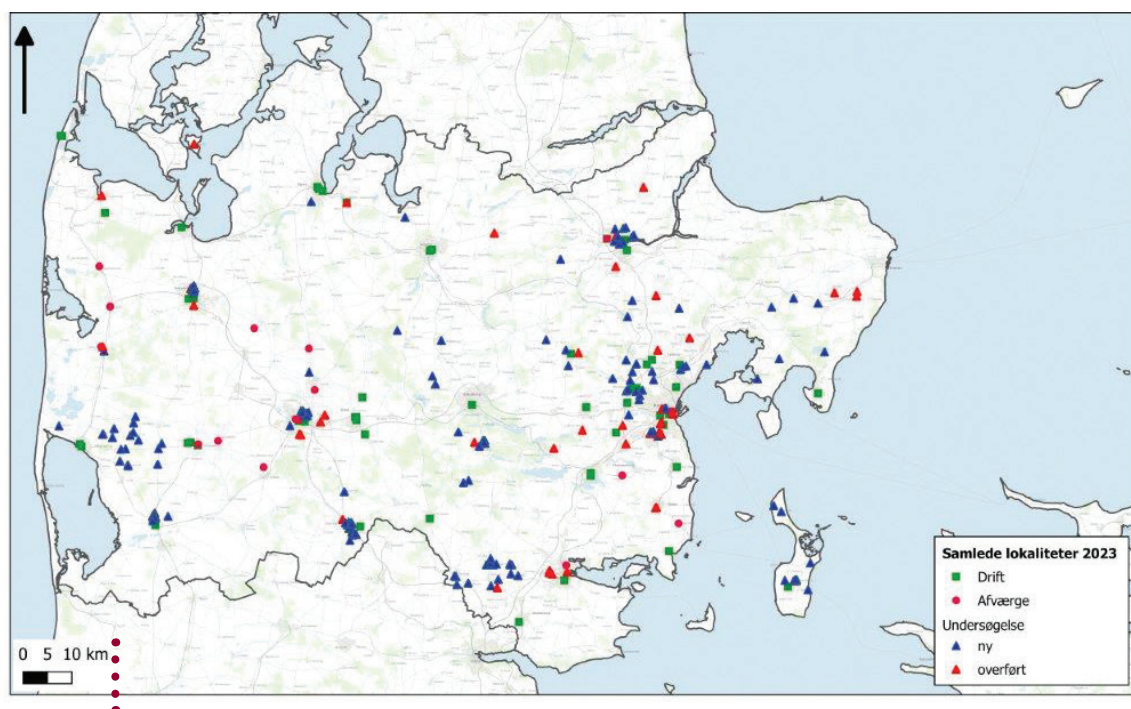
2. RAMMER FOR INDSATSEN

Regionerne har ansvaret for den offentlige indsats over for jordforurening i Danmark.

Kontoret for Jordforurening i Region Midtjylland er en del af Regional Udvikling. Indsatsplanen for jordforurening 2023 er udarbejdet inden for rammerne af, og lever op til målsætningerne i den Regionale Udviklingsstrategi. Strategien blev vedtaget i Regionsrådet i januar 2019. Indsatsplanen udarbejdes desuden inden for rammerne af den gældende overordnede flerårige handleplan for jordforureningsområdet. Handleplanen for jordforureningsområdet for 2020-2025 »Indsats i balance«, blev vedtaget i regionsrådet i september 2020.

Indsatsplanen for jordforurening 2023 beskriver fokusområder og handleplan for årets indsats, som er beskrevet nærmere i årsprogrammerne for kontorets driftsområder.

Den økonomiske ramme for jordforureningsområdet er i 2023 på 45,6 mio. kr., og der er afsat ca. 37 årsværk til opgaven.



Figur 1: Planlagte undersøgelses- og afværgeaktiviteter i Region Midtjylland i 2023.

3. INDSATSOMRÅDER OG PRIORITERING

3.1. UNDERSØGELSE OG AFVÆRGE

Region Midtjylland prioriterer sin undersøgelses- og afværgeindsats på et miljø- og sundhedsmæssigt grundlag. Indsatsen mod skadelig virkning fra jordforurening omfatter beskyttelse af

- værdifuldt grundvand
- boliger, børneinstitutioner og lignende samt
- målsat overfladevand og internationale naturbeskyttelsesområder

FAKTA

Værdifuldt grundvand er defineret som områder med særlige drikkevandsinteresser (OSD) og indvindingsoplande til almen drikkevandsforsyning, som regionen via lovgivningen er forpligtet til at sikre.

Målsat overfladevand er søer, vandløb, fjorde og hav som er omfattet af nationale vandområdeplaner.

De jordforureninger, der udgør den største risiko for menneskers sundhed eller grundvandet, prioriteres højest.

Indsatsen for at sikre rent grundvand prioriteres højt, for at sikre rent vand i fremtiden. Derfor afsættes ca. 60% af indsatsen til grundvandsbeskyttelse. Ca. 40% afsættes til, at skabe tryghed for borgere der bor på forurenede boliggrunde, samt på bl.a. børneinstitutioner.

Uanset den aktuelle prioritering mellem grundvandsrelaterede og boligrelaterede indsatser er målsætningen, at alle muligt forurenede grunde der er i offentlig indsats skal være afklarede inden 2030.

Indsatsen over for jordforureninger der truer overfladevand og natur følger en separat tidsplan, som afhænger af forhandlingerne med Staten.

Regionens indsats består grundlæggende af: 1) kortlægning/registrering af forurenede og muligt forurenede grunde 2) indledende forureningsundersøgelser på muligt forurenede grunde 3) videregående undersøgelser på forurenede grunde for at vurdere risiko og behov for oprydning 4) oprydning eller afskærmning af forurening fra jorden 5) drift af afværgeanlæg og overvågning af forureninger.

Afværgeanlæg kan bestå af forskellige former for sikring mod forurening i forhold til borgere, grundvand og overfladevand.



Region Midtjylland har ud fra brancher og aktiviteter, der erfaringsmæssigt kan medføre forurening, samt ud fra konkrete historiske oplysninger, foretaget en systematisk kortlægning af muligt forurenede grunde (vidensniveau 1 – V1). Den systematiske kortlægning blev afsluttet i 2011. Der kommer dog hele tiden nye oplysninger om mulige gamle forureninger, som betyder, at der løbende bliver kortlagt yderligere grunde på V1 i et begrænset omfang. Udvælgelsen af grunde til indledende forureningsundersøgelser sker ud fra princippet »de værste først«, samt ud fra hensyn til grundvandets sårbarhed, geografi og arealanvendelsen.


Grunde, hvor der konstateres væsentlig jordforurening, kortlægges på vidensniveau 2 (V2). På de grunde som er omfattet af de offentlige indsatsområder, og hvor forureningens omfang og risiko ikke er afklaret, udføres der videregående forureningsundersøgelser med henblik på, at vurdere behovet for oprensning eller anden sikring mod forurening. Afværge på forurenede grunde prioriteres også ud fra princippet »de værste først«. I udvælgelsen af lokaliteter til oprensning/afskærmning indgår desuden overvejelser om proportionalitet mellem omkostninger og effekt. Derudover er der oprensninger, som er så dyre, at de ikke kan løses inden for de ordinære driftsressourcer, primært generationsforureningerne på Harboøre Tange.



Dialog, dygtighed og dristighed er nøgleord for Region Midtjylland i forhold til gennemførelse af den offentlige indsats.

3.2. SERVICEYDELSER OG SAMARBEJDE

Region Midtjylland vil i 2023 fortsat prioritere at udføre vores service til borgere, kommuner og andre interessenter på jordforureningsområdet på et højt og fleksibelt niveau. Generelt tilstræbes at kommunikere åbent, præcist, rettidigt og letforståeligt i forhold til borgere og samarbejdspartnere. Herunder vil vi som et særligt fokusområde arbejde for i endnu højere grad at styrke vores risikokommunikation i forhold til konsekvenserne fra jordforurening.



Region Midtjylland servicerer mange tusinde grundejere pr. telefon og mail. Årligt hentes ca. 25.000 forureningsattester på ejendomme via regionens hjemmeside. Her kan alle søge oplysninger om, hvorvidt en grund er kortlagt og samtidig udskrive en attest for ejendommen.

Region Midtjylland arbejder for en tæt dialog og et effektivt samarbejde med de øvrige regioner, kommunerne og Staten. Samarbejdet med kommunerne, både på jordforurenings- og grundvandsområdet prioriteres højt, blandt andet gennem erfaringsnetværket »Jord-ErfaMidt«

Region Midtjylland har i handleplan 2020-2025 prioriteret at have yderligere fokus på, at styrke samarbejdet med myndigheder, videninstitutioner og erhvervsliv, både nationalt og internationalt, blandt andet gennem samarbejde om konkrete udviklingsprojekter, som skal forbedre og effektivisere den offentlige indsats mod jord- og grundvandsforurening. I forbindelse med udbud og indkøb skal en helhedsorienteret og bæredygtig tilgang indgå som en væsentlig parameter.

3.3. UDVIKLING

Region Midtjyllands strategi er, at være med til at drive udviklingen inden for jordforureningsområdet for at skabe faglig udvikling og en mere omkostningseffektiv indsats, og dermed sikre mere miljø for pengene. Udviklingsarbejdet sker i samarbejde med de andre regioner, erhvervslivet, videns- og uddannelsesinstitutioner samt stat og kommuner.

Udviklingsprojekterne omfatter blandt andet udvikling af ny teknologi til grundvandsbeskyttelse, og metoder til sikring af indeklime i boliger samt digitalisering af området. Region Midtjylland afsætter årligt ca. 5-10% af driftsmidlerne til udviklingsaktiviteter i perioden 2020-2025.

3.4. HÅNDBLIVNING AF DATA

Region Midtjyllands jordforureningsdatabase (JAR) omfatter data om ca. 26.500 grunde. JAR gør det muligt at agere effektivt og med høj kvalitet.

Region Midtjylland prioriterer at udvikle og ajourføre IT og informationssystemer, for at understøtte kvaliteten og ressourcebesparende arbejdsprocesser. Der arbejdes løbende på at sikre digital overførsel af analyser og målinger fra feltundersøgelser til de administrative og offentlige databaser.

Via JAR har kommunerne adgang til opdaterede informationer om forurenede eller muligt forurenede grunde samt om grunde der ikke kortlægges, enten på baggrund af historiske oplysninger, undersøgelser eller afværger.

Der er stor efterspørgsel på oplysningerne i JAR som stilles til rådighed for nuværende og kommende grundejere, ejendomsmæglere, advokater, kommuner, miljørådgivere med flere. Forureningsattester kan også hentes direkte via JAR.

4. INDSATS 2023

I dette afsnit gives en kort overordnet beskrivelse af de aktiviteter, der planlægges i 2023. Generelt gælder det for alle undersøgelsestyper, at det ikke kan angives præcist, hvor mange undersøgelser der vil blive udført i 2023, da det i et vist omfang afhænger af undersøgelsesernes omfang og af omkostningerne. Det forventede antal undersøgelser for hver undersøgelsestype fremgår af aktivitetslisten i bilag 1. Desuden beskrives udvalgte større projekter.

4.1. INDLEDENDE UNDERSØGELSER

Region Midtjylland forventer at arbejde med ca. 190-200 indledende forureningsundersøgelser i 2023. På nuværende tidspunkt er der i aktivitetslisten for 2023 prioriteret 161 nye grunde, fordelt med 136 undersøgelser på grundvandsområdet og 57 boligundersøgelser. På en række grunde er der tale om indsats både over for følsom arealanvendelse og over for grundvand. I løbet af 2023 udvælges yderligere ca. 30-40 grunde til indledende undersøgelse. Det endelige samlede antal af forureningsundersøgelser afhænger af undersøgelsesernes omfang.

Aktivitetslisten har været i høring hos kommunerne i efteråret 2022. Forud for høringen har regionen været i kontakt med kommunerne med henblik på at drøfte evt. ønsker til undersøgelses- og afværgeaktiviteter. Enkelte kommuner foreslog en prioritering af yderligere lokaliteter.

4.2. VIDEREGÅENDE UNDERSØGELSER

Region Midtjylland har på nuværende tidspunkt prioriteret 69 grunde til videregående forureningsundersøgelser på aktivitetslisten for 2023, fordelt på 54 grundvandsundersøgelser og 25 boligundersøgelser. Enkelte kommuner foreslog en prioritering af yderligere lokaliteter. En række sager har indsats over for flere indsatsområder.

4.3. AFVÆRGE, DRIFT OG OVERVÅGNING

AFVÆRGEPROJEKTER

Region Midtjylland planlægger i 2023 at arbejde med afværgeprojekter på 18 grunde, hvilket vil sige, at der oprenses eller afskærmes i forhold til jordforurening, der kan true menneskers sundhed eller grundvandet. Ca. halvdelen af projekterne er videreført fra 2022, og fremgår af aktivitetslisten. Afværgesagerne er meget forskellige. På nogle sager forventes forureningen, at kunne fjernes ved afgravning af overfladejord. Andre afværgeprojekter har til formål at forhindre indtrængning af forureningsdampe til indeklimaet i boliger. I 2023 har regionen planlagt en stor ny termisk oprensning (opvarmning) af en jord- og grundvandsforurening ved den tidligere højtalerfabrik i Videbæk (se afsnit 4.7). Oprensningen i Videbæk er sammenlignelig med den oprensning som regionen afsluttede i 2021 ved et tidligere renseri i Boulstrup ved Odder.

DRIFT OG OVERVÅGNING

Region Midtjylland udfører overvågningsindsats på 56 grunde i 2023, hvor der på størstedelen er, eller tidligere har været, aktive afværgeindsatser. Lokalteterne er fordelt med ca. 20 på grundvandsområdet og ca. 35 boliggrunde (enkelte med indsats på begge områder). Formålet er at sikre, at forureningen ikke spreder sig uhensigtsmæssigt og dermed truer boliger eller grundvand.

4.4. JORDFORURENINGER DER TRUER OVERFLADEVAND

Regionerne har siden 2014 haft indsats over for jordforureningspunktkilder der kan true vandløb, søer, fjorde og hav samt internationale naturbeskyttelsesområder. Efter at have foretaget en screening ved hjælp af et IT-værktøj stillet til rådighed af Miljøstyrelsen, er der i 2021 og 2022 udført i alt 86 undersøgelser i vandløb og ved søer og kyster. I 2022 har en stor del af undersøgelserne indbefattet PFAS. Indsatsen er finansieret af en 2-årig bevilling aftalt med Miljøministeriet. Undersøgelserne og resultaterne evalueres i første halvdel af 2023. Der udføres ikke undersøgelser i 2023, hvor der forventes en forhandling med Miljøministeriet om det videre forløb.

4.5. INDSATSEN VEDRØRENDE PFAS

Region Midtjylland har siden 2014 undersøgt for de organiske fluorforbindelser, PFAS, særligt i forhold til risikovurdering af grundvandsressourcen, hvor PFAS-forbindelser har eller kan have været anvendt. Regionernes arbejde med PFAS har specielt været i fokus og tiltrukket sig stor opmærksomhed siden sagen med forurening fra en brandøvelsesplads i Korsør og Miljøstyrelsens skærpelse af kvalitetskravene i 2021. Udfordringerne med PFAS er ikke kun et nationalt anliggende, men er også i fokus internationalt. Fra 2023 har regionerne fået en varig ekstrabevilling, som for Region Midtjylland er på ca. 4 mio. kr. årligt. De ekstra midler rækker ikke til at kunne afværge risikoen fra jordforureningerne med PFAS på nuværende tidspunkt, men vil i første omgang især bidrage til øget vidensopbygning og undersøgelsesindsats. I 2023 vil regionen ud over vidensopbygning og styrket undersøgelsesindsats særligt arbejde med revurdering af ældre sager i forhold til de skærpede kvalitetskrav, udvikling af PFAS-området med henblik på bedre at kunne håndtere risikoen fra stofferne, samt bidrage til den nationale PFAS-strategi. Arbejdet vil ske i tæt samarbejde med de øvrige regioner og de øvrige relevante myndigheder.

4.6. FORURENINGERNE PÅ HARBOØRE TANGE

I Region Midtjylland findes der tre generationsforureninger, som alle ligger på Harboøre Tange, og stammer fra Cheminovas mangeårige aktiviteter i området: 1) Høfde 42, 2) Cheminovas gamle fabriksgrund og 3) Cheminovas nuværende fabriksgrund (Rønland). Regionen har stort fokus på at håndtere disse forureninger på den mest hensigtsmæssige måde i tæt samarbejde med miljømyndigheder i kommune og stat.

HØFDE 42 OG CHEMINOVAS GAMLE FABRIKSGRUND

I marts 2020 sendte Danske Regioner sin »Plan for generationsforureninger« til Miljøministeren. Af planen fremgår, at Høfde 42 og Cheminovas gamle fabriksgrund var to af de oprydninger, som regionerne prioriterede til opstart så hurtigt som muligt i indsatsens første fase.

På Finansloven for 2021 blev der frem til 2025 blevet bevilget i alt 630 mio. kr. til gennemførelse af fase 1, som følger Danske Regioners prioritering. I december 2021 offentliggjorde Region Midtjylland udbuddet for oprensning af depotet ved Høfde 42. I oktober 2022 stod det klart at der ikke kunne afgives et konditionsmæssigt tilbud på det igangværende udbud, med en økonomisk ramme på 375 mio. kr. Dette skyldes primært de stigende energipriser og den kraftigt stigende inflation. Udbuddet blev derfor annulleret. Regionsrådet har besluttet at henvende sig til staten via Danske Regioner for at sikre den nødvendige økonomi til generationsforureningerne. Der udarbejdes et nyt udbud som forventes at blive offentliggjort i første kvartal 2023.

Oprensningen på Cheminovas gamle fabriksgrund er forskudt med ca. 2 år i forhold til oprensningen på Høfde depotet. Dette skyldes en vurdering af, at der er en begrænsning på de nødvendige ressourcer samt et ønske om at inddrage erfaringer for projektet på Høfde 42. I den mellemliggende periode vil der blive udført en række forberedende arbejder i form af geotekniske- og jordforureningsundersøgelser på Cheminovas gamle fabriksgrund. Ud fra disse undersøgelser vil der blive udarbejdet oprensningsscenerier og nye prisestimer på disse. Arbejdet forventes færdigt i første halvår 2023.

FMC'S AFVÆRGE

FMC driver en række både frivillige og påbudte afværgetiltag i form af oppumpning og rensning af forurenede grundvand både på den gamle og nuværende fabriksgrund (Rønland). Tiltagene skal sikre, at der ikke spredes forurening til det omkringliggende miljø fra Rønland og Cheminovas gamle fabriksgrund. I 2016-2017 undersøgte Region Midtjylland om der var en påvirkning af udsvivende forurenede grundvand fra Rønland og Cheminovas gamle fabriksgrund til det omgivende miljø. I 2020-2022 er disse målinger blevet gentaget og resultaterne blev afrapporteret med udgangen af 2022. Formålet er at vurdere, hvorvidt Cheminovas afværgetiltag virker efter hensigten. I oktober 2021 har Miljøstyrelsen truffet en afgørelse om at de gamle påbud der har ført til en del af FMC's afværge nu er efterlevet, hvilket betyder at FMC ikke længere er via lovgivning er forpligtiget til at drive afværgetiltagene. Regionen har klaget til Miljø- og Fødevarerklagenævnet over dele af Miljøstyrelsens afgørelse, og i april 2022 besluttede Regionsrådet at Regionen ville lægge sag an mod staten for at få deres afgørelse omstødt. I 2023 forventes det at Miljø- og Fødevarerklagenævnet har behandlet regionens klage, og på baggrund af afgørelsen vil der blive taget stilling til videreførelsen af sagsanlægget mod staten.

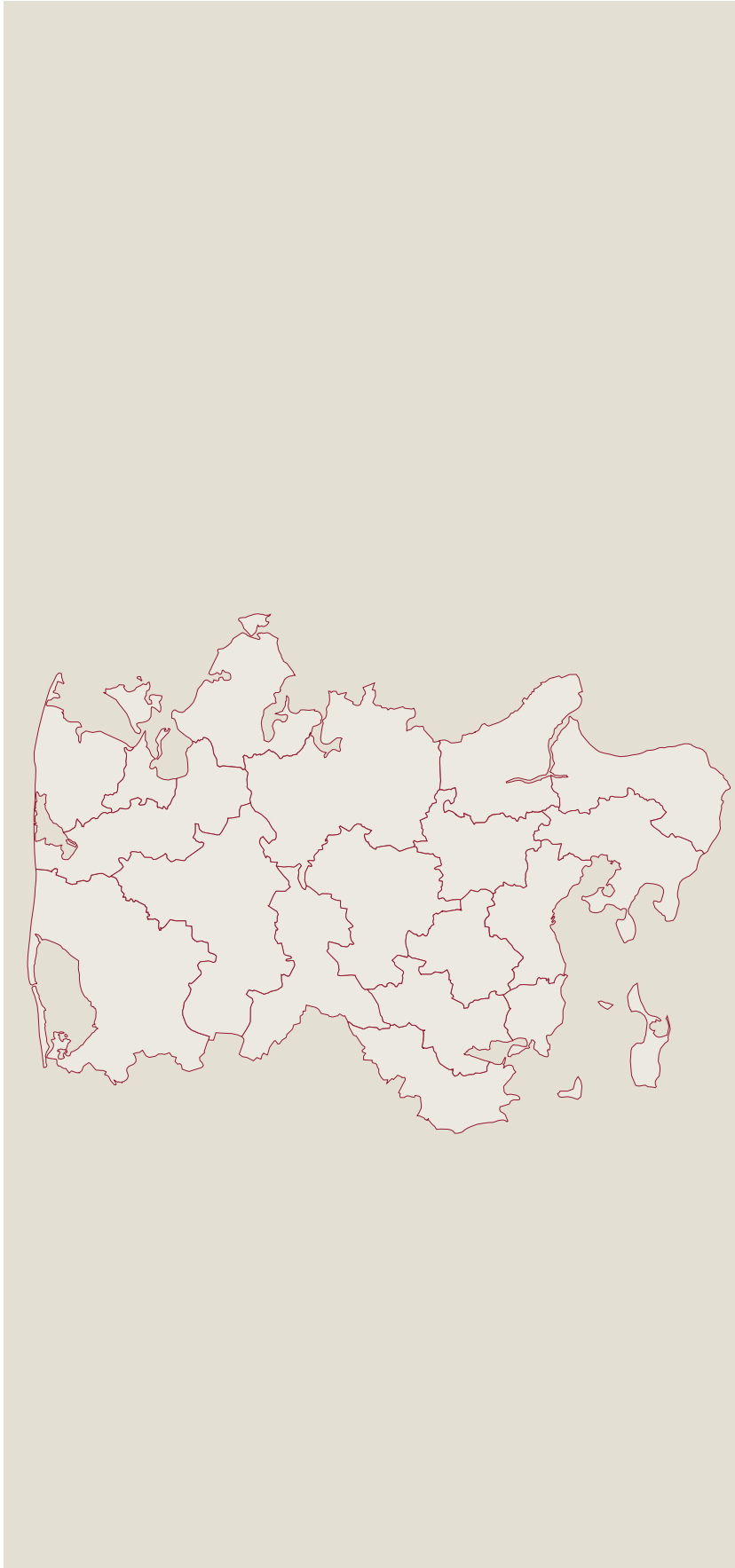
4. 7. VIDEBÆK HØJTALERFABRIK

På Stationsvej i Videbæk er der konstateret en kraftig jord- og grundvandsforurening, der udgør en risiko for grundvandsressourcen i området. Siden 1945 har forskellige virksomheder brugt chlorerede opløsningsmidler i forbindelse med produktion af højtalere, hvilket har medført en større jordforurening (min. 300 kg chlorerede opløsningsmidler). Aktiviteterne har fundet sted i et område der både ligger inden for indvindingsoplandet til Videbæk vandværk, og inden for et område med særlige drikkevandsinteresser. Den primære forurening er placeret på et areal på ca. 170 m² og ned til ca. 10 m's dybde, men forureningen spredes sig med grundvandet, og findes derfor også i en forureningsfane ca. 150 m nedstrøms kildeområdet.

På baggrund af den risiko forureningen udgør over for grundvandet, og periodevist også for naboliger på grund af spredning via kloaknettet, har regionen vurderet, at det mest forurenede område skal fjernes. Forureningen i dette område fjernes ved termisk opvarmning, nærmere tilsætning af damp. Herved koges forureningen ud af jorden og forureningen kan opsamles ved at samle luften op ad jorden. Denne kan efterfølgende renses for forureningsstoffer.

Regionen har i 2022 gennemført udbudsforretning og valgt en entreprenør til at udføre opgaven. Det forberedende arbejde er opstartet slut oktober 2022. Hele systemet (dvs etablering af diverse borer, ventilationsdræn, anlæg til rensning af vand og luft, dampkedler osv) til opvarmning forventes opbygget således at selve opvarmningen kan opstartes i maj 2023. Opvarmningsperioden er sat til ca. 4 uger. Projektet afsluttes i slutningen af august måned 2023.

Oprensningen kommer til at koste ca. 9-10 mio. kr.



Regional Udvikling Jordforurening
Skottenborg 26, 8800 Viborg
www.jordforurening.dk

BILAG

Bilag1

AKTIVITETSLISTE 2023

Undersøgelser								
Kommune	Lok.nr.	Adresse	Postnr.	By	Offentlig indsats			Videreført sag
					Grundvand	Areal	Overfl.vand	
Favrskov	709-00200	Voldum-Rud Vej 85	8370	Hadsten	x	x		Ja
Favrskov	711-00008	Frijsenborgvej 80	8450	Hammel	x			Ja
Favrskov	713-00047	Skolevej 9	8382	Hinnerup	x			nej
Favrskov	709-00164	Østergade 73 og 41	8370	Hadsten	x			nej
Favrskov	709-00192	Erslevvej 66	8370	Hadsten	x	x		nej
Favrskov	710-00006	Lykkækærvej 6	8382	Hinnerup	x			nej
Favrskov	710-00008	Søndergade 13A	8881	Thorsø	x			nej
Favrskov	711-00013	Bølvadsvej 2	8382	Hinnerup	x			nej
Favrskov	711-00139	Englandsvej 12	8450	Hammel	x			nej
Favrskov	767-00017	Randersvej 15A	8860	Ulstrup		x		nej
Hedensted	613-00125	Bøgballevvej 78	7171	Uldum	x			Ja
Hedensted	627-00802	Vesterenden 13	8762	Flemming	x			nej
Hedensted	766-00334	Raskvej 52 og 56	8763	Rask Mølle	x			nej
Hedensted	627-00008	Kalbækvej 5	7171	Uldum	x			nej
Hedensted	627-00011	Uldum Hedevej 8	7171	Uldum	x			nej
Hedensted	627-00714	Flemmingvej 25	8762	Flemming	x			nej
Hedensted	766-00211	Boring 38	8763	Rask Mølle	x	x		nej
Hedensted	766-00213	Boringvej 14	8763	Rask Mølle		x		nej
Hedensted	766-00266	Honum Skovvej 7	8762	Flemming	x	x		nej
Hedensted	766-00277	Horsensvej 50	8762	Flemming		x		nej
Hedensted	766-00294	Jernbanegade 7	7160	Tørring	x			nej
Hedensted	766-00296	Kalhavevej 15	8763	Rask Mølle		x		nej
Hedensted	766-00343	Jernbanegade 20	7160	Tørring	x			nej
Hedensted	766-00381	Skolesvinget 1	8762	Flemming		x		nej
Hedensted	766-00500	Fruens Vej 14	8763	Rask Mølle	x	x		nej
Hedensted	766-00520	Vongevej 12	7160	Tørring	x			nej
Hedensted	766-00527	Vongevej 8C	7160	Tørring	x			nej
Hedensted	766-00529	Ølholm Bygade 28	7160	Tørring	x			nej
Hedensted	766-00886	Kandborgvej 14	7160	Tørring	x			nej
Herning	657-00019	Krarupsvej 15	7400	Herning	x			Ja
Herning	657-00511	Industriparken 47	7400	Herning	x			Ja
Herning	657-30830	Sandagervej 20	7400	Herning		x		nej
Herning	657-40070	Ejstrupvej 22a og 22b	7330	Brande	x			nej
Herning	657-70174	Hvillumsvej 9	7400	Herning	x			Ja
Herning	657-70287	Røjenvvej 8	7451	Sunds		x		nej
Herning	657-70724	Virkelyst 40	7400	Herning	x			Ja
Herning	657-70728	Industrivej Nord 25	7400	Herning	x			Ja
Herning	657-00264	Bornholmsvej 8	7400	Herning	x			nej
Herning	657-00265	Bornholmsvej 10	7400	Herning	x			nej
Herning	657-00329	Dueoddevej 1	7400	Herning	x			nej
Herning	657-00330	Dueoddevej 2	7400	Herning	x			nej
Herning	657-00587	Lillelundvej 22	7400	Herning	x			nej
Herning	657-00589	Lillelundvej 25	7400	Herning	x			nej
Herning	657-00601	Lollandsvej 1	7400	Herning	x			nej
Herning	657-00664	Åkirkebyvej 9	7400	Herning	x			nej

Undersøgelser								
Kommune	Lok.nr.	Adresse	Postnr.	By	Offentlig indsats			Videreført sag
					Grundvand	Areal	Overfl.vand	
Herning	657-00665	Åkirkebyvej 11	7400	Herning	x			nej
Herning	657-00669	Sandvigvej 8	7400	Herning	x	x		nej
Herning	657-00737	Svanekevej 5	7400	Herning	x	x		nej
Herning	657-00858	Sakskøbingvej 1A	7400	Herning	x			nej
Herning	657-00878	Nystedvej 2	7400	Herning	x			nej
Herning	657-30808	Tingvej 8	7400	Herning	x			nej
Herning	657-30813	Viborgvej 61, 63	7400	Herning	x			nej
Herning	657-31021	Lillelundvej 33	7400	Herning	x	x		nej
Herning	657-31035	Viborgvej 115	7400	Herning	x			nej
Herning	657-70499	Åkirkebyvej 2	7400	Herning	x	x		nej
Herning	657-90645	Truelsensvej 4	7400	Herning	x			
Herning	657-80572	Neksøvej 6	7400	Herning	x			nej
Holstebro	661-00008	Mågevej 13	7500	Holstebro	x		x	Ja
Holstebro	661-00078	Industriarealet 11	6990	Ulfborg	x			nej
Holstebro	661-00444	Særkærparken 142	7500	Holstebro	x			Ja
Holstebro	679-30023	Harbogade 17	6990	Ulfborg	x			Ja
Holstebro	661-00097	Lundholmvej 10	7500	Holstebro	x			nej
Holstebro	661-00100	Lundholmvej 9	7500	Holstebro	x			nej
Holstebro	661-00146	Struervej 78	7500	Holstebro	x			nej
Holstebro	661-00223	Gartnerivej 13	7500	Holstebro	x	x		nej
Holstebro	661-00716	Måbjerg Skolevej 21	7500	Holstebro	x			nej
Holstebro	661-30070	Gartnerivej 2	7500	Holstebro	x	x		nej
Holstebro	661-30073	Gartnerivej 41	7500	Holstebro	x			nej
Holstebro	661-30467	Lundholmvej 7	7500	Holstebro	x			nej
Holstebro	661-30483	Nørreparken 1-95	7500	Holstebro	x	x		nej
Holstebro	661-30501	Nordkap 30-32	7500	Holstebro	x	x		nej
Holstebro	661-40106	Hjermvej 4	7500	Holstebro	x			nej
Holstebro	661-40142	Lavhedevej 32	7500	Holstebro	x	x		nej
Holstebro	661-40149	Lundholmvej 1	7500	Holstebro	x			nej
Holstebro	661-80105	Hjermvej 24	7500	Holstebro	x			nej
Holstebro	661-80179	Måbjerg Skolevej 16	7500	Holstebro	x	x		nej
Holstebro	661-80195	Nyholmvej 14	7500	Holstebro	x			nej
Horsens	615-00158	Tunøgade 2	8700	Horsens		x		ja
Horsens	615-00414	Hattingvej 45	8700	Horsens	x			ja
Horsens	615-01139	Østerhåbsalle 1	8700	Horsens	x			ja
Horsens	615-02122	Østerhåbsvej 53	8700	Horsens	x			ja
Ikast-Brande	653-90088	Skerrisvej 4	7330	Brande	x		x	ja
Ikast-Brande	653-30114	Vejlevej 30	7330	Brande	x	x		nej
Ikast-Brande	653-30224	Myl Erichsensvej 80	7330	Brande	x			nej
Ikast-Brande	653-40925	Industrivej 10	7330	Brande	x			nej
Ikast-Brande	653-80048	Kirkegade 2A	7330	Brande	x	x		nej
Ikast-Brande	653-80062	Industrivej 11	7330	Brande	x			nej
Ikast-Brande	653-80170	Mylius Erichsensvej 31	7330	Brande	x			nej
Ikast-Brande	653-90175	Vejlevej 94	7330	Brande	x			nej
Ikast-Brande	756-00539	Skerrisvej 9	7330	Brande	x			nej
Ikast-Brande	756-00569	Dørslundvej 28	7330	Brande	x			nej
Ikast-Brande	756-00572	Elmealle 2B	7330	Brande	x			nej

Undersøgelser								
Kommune	Lok.nr.	Adresse	Postnr.	By	Offentlig indsats			Videreført sag
					Grundvand	Areal	Overfl.vand	
Ikast-Brande	756-00579	Fynsvej 1	7330	Brande	x			nej
Ikast-Brande	756-00580	Fynsvej 4	7330	Brande	x			nej
Ikast-Brande	756-00582	Fynsvej 7	7330	Brande	x			nej
Ikast-Brande	756-00589	Herningvej 30	7330	Brande	x			nej
Ikast-Brande	756-00594	Industrivej 5	7330	Brande	x			nej
Ikast-Brande	756-00603	Langkærvej 35	7330	Brande	x			nej
Lemvig	665-00033	Ågade 1a	7620	Lemvig		x	x	ja
Norrdjurs	707-00138	Obdrupvej 33	8570	Trustrup	x			ja
Norrdjurs	707-00446	Aarhusvej 89	8500	Grenaa	x			ja
Norrdjurs	707-00449	Damgårdsvej 5A+B	8500	Grenaa	x			ja
Norrdjurs	707-00454	Hallendrupvej 40	8560	Kolind	x	x		nej
Odder	727-00049	Rosensgade 47	8300	Odder		x	x	ja
Odder	727-00139	Rosengade 66	8300	Odder		x		ja
Randers	723-00004	Hald Møllevej 17	8983	Gjerlev	x			ja
Randers	731-00318	Østre Boulevard 22 & 26	8930	Randers NØ	x			nej
Randers	730-00045	Dronningensgade 6	8900	Randers C		x		nej
Randers	730-00046	Dronningensgade 10	8900	Randers C		x		nej
Randers	731-00036	Energivej 36	8920	Randers NV		x		ja
Randers	731-00134	Alsikevej 5	8900	Randers C		x		nej
Randers	731-00137	Dr. Lassens Gade 10	8900	Randers C		x		nej
Randers	731-00179	Møllevangsvej 62	8940	Randers SV	x	x		ja
Randers	731-00188	Vestergrave 18	8900	Randers C		x		nej
Randers	731-00299	Jomfruløkken 12	8900	Randers C		x		nej
Randers	731-00315	Tjærbyvej 90	8930	Randers NØ	x			nej
Randers	731-00317	Nyholmsvej 10	8900	Randers C		x		nej
Randers	731-00332	Mariagervej 78	8920	Randers NV		x		nej
Randers	731-00356	Blommevej 40	8930	Randers NØ	x			nej
Randers	731-00505	Fjordvej 16	8900	Randers C	x			nej
Randers	731-00522	Tjærbyvej 92	8930	Randers NØ		x		nej
Ringkøbing-Skjern	659-80087	Vestervang 3	6950	Ringkøbing		x		nej
Ringkøbing-Skjern	667-00025	Attenagrevej 13	6950	Ringkøbing	x			nej
Ringkøbing-Skjern	667-00026	Flytkær 6	6950	Ringkøbing	x			nej
Ringkøbing-Skjern	667-30353	Stampevej 10	6950	Ringkøbing	x			nej
Ringkøbing-Skjern	667-30099	Hovervej 109	6971	Spjald		x		nej
Ringkøbing-Skjern	667-30249	Lervangvej 2	6950	Ringkøbing	x			nej
Ringkøbing-Skjern	667-40907	Vastrupvej 4	6950	Ringkøbing		x		nej
Ringkøbing-Skjern	667-70124	No Bygade 15	6950	Ringkøbing	x	x		nej
Ringkøbing-Skjern	667-80916	Nygårdsvej 16B	6940	Lem St	x			nej
Ringkøbing-Skjern	669-30076	Industrivej 11	6900	Skjern	x			nej
Ringkøbing-Skjern	669-30249	Industrivej 13	6900	Skjern	x			nej

Undersøgelser								
Kommune	Lok.nr.	Adresse	Postnr.	By	Offentlig indsats			Videreført sag
					Grundvand	Areal	Overfl.vand	
Ringkøbing-Skjern	669-30285	Holstebrovej 73A	6900	Skjern	x			nej
Ringkøbing-Skjern	669-40932	Støberivej 5	6900	Skjern	x			nej
Ringkøbing-Skjern	669-70071	Engdraget 1	6900	Skjern	x			nej
Ringkøbing-Skjern	669-70108	Nygade 54	6900	Skjern	x			nej
Ringkøbing-Skjern	669-80070	Holstebrovej 46	6900	Skjern	x	x		nej
Ringkøbing-Skjern	669-90122	Skjernvej 1	6900	Skjern	x	x		nej
Ringkøbing-Skjern	681-30036	Brejningvej 48	6971	Spjald	x			nej
Ringkøbing-Skjern	681-80188	Brejningvej 19	6971	Spjald	x	x		nej
Ringkøbing-Skjern	760-00018	Industrivej 20	6900	Skjern	x			nej
Ringkøbing-Skjern	760-00101	Herningvej 123	6950	Ringkøbing	x	x		nej
Ringkøbing-Skjern	760-00128	Lambækvej 37	6940	Lem St	x			nej
Ringkøbing-Skjern	760-00135	No-Bygade 10	6950	Ringkøbing	x			nej
Ringkøbing-Skjern	760-00234	Engdraget 2	6900	Skjern	x			nej
Ringkøbing-Skjern	760-00281	Industrivej 23	6900	Skjern	x			nej
Ringkøbing-Skjern	760-00283	Jernvej 1	6900	Skjern	x			nej
Ringkøbing-Skjern	760-00284	Jernvej 2	6900	Skjern	x			nej
Ringkøbing-Skjern	760-00323	Smedevej 3	6900	Skjern	x			nej
Ringkøbing-Skjern	760-00324	Smedevej 5	6900	Skjern	x			nej
Ringkøbing-Skjern	760-00332	Stålvej 2	6900	Skjern	x			nej
Ringkøbing-Skjern	760-00333	Jernvej 3	6900	Skjern	x			nej
Ringkøbing-Skjern	760-00340	Tømrrervej 10	6900	Skjern	x			nej
Ringkøbing-Skjern	760-00343	Tømrrervej 17	6900	Skjern	x			nej
Ringkøbing-Skjern	760-00353	Voldgade 3	6900	Skjern	x	x		nej
Ringkøbing-Skjern	760-00653	Skovbrynet 1	6950	Ringkøbing	x			nej
Ringkøbing-Skjern	760-00697	Adelvej 41	6940	Lem St	x			nej
Ringkøbing-Skjern	760-00704	Hjortmosevej 9	6950	Ringkøbing	x	x		nej
Ringkøbing-Skjern	760-00922	Arnborgvej 13	6900	Skjern	x			nej
Samsø	741-00002	Ballebjergvejen 29, Issehoved 14 & Nordby Skolegyde 5	8305	Samsø	x			nej

Undersøgelser								
Kommune	Lok.nr.	Adresse	Postnr.	By	Offentlig indsats			Videreført sag
					Grundvand	Areal	Overfl.vand	
Samsø	741-00026	Ballenvej 50	8350	Samsø		x		nej
Samsø	741-00009	Selsinggaard 2	8305	Samsø		x		nej
Samsø	741-00030	Bryggervej 1	8305	Samsø	x			nej
Samsø	741-00041	KÆRVEJ 38	8305	Samsø		x		nej
Samsø	741-00048	Landevejen 37	8305	Samsø		x		nej
Samsø	741-00086	Søtoften 10	8305	Samsø	x	x		nej
Samsø	741-00107	Besservej 35	8305	Samsø	x			nej
Samsø	741-00110	Dalen 5-30	8305	Samsø	x	x		nej
Samsø	741-00114	Tranevej 9	8305	Samsø	x	x		nej
Silkeborg	749-00060	Rygesmindevej 2	8653	Them	x	x		ja
Silkeborg	771-00004	Brogade	8620	Kjellerup		x	x	nej
Silkeborg	743-00274	Sinding Hedevej 51	8600	Silkeborg	x	x		nej
Silkeborg	743-00359	Charlottenlundvej 30	8620	Kjellerup	x			nej
Silkeborg	749-00010	Hovedgaden 37	8654	Bryrup	x			nej
Silkeborg	749-00014	Knudlundvej 8	8653	Them	x			nej
Silkeborg	749-00033	Salten Skovvej 6	8653	Them	x			nej
Silkeborg	749-00066	Industrivej 13	8653	Them	x			nej
Silkeborg	749-00088	Esperlundvej 18	8653	Them	x			nej
Silkeborg	749-00097	Fasanvej 7	8654	Bryrup	x			nej
Silkeborg	749-00117	Enebærvej 7	8653	Them	x	x		nej
Silkeborg	749-00155	Saltenvej 5	8653	Them	x	x		nej
Silkeborg	749-00183	Rustrupvej 47B	8600	Silkeborg	x			nej
Silkeborg	771-00661	Ulveddalsvej 62	8620	Kjellerup	x			nej
Skanderborg	715-00001	Storringvej 3 og Vengevej 6b	8660	Skanderborg	x			ja
Skanderborg	715-00050	Nydamsvej 1	8362	Hørning	x			ja
Skanderborg	737-00006	Hårbyvej 2	8680	Ry	x			ja
Skive	779-00001	Svansøvej 2	7800	Skive		x		nej
Skive	779-00003	Stoholmvej 23A / 32 (Søby Losseplads)	7840	Højslev	x			ja
Struer	671-00366	Kongevejen 29	7790	Thyholm	x			ja
Syddjurs	733-00002	Sønderholmvej 68	8543	Hornslet	x			ja
Syddjurs	706-00049	Bauehøjvej 6	8543	Hornslet		x		nej
Syddjurs	706-00056	Nødagervej 32	8560	Kolind	x			nej
Syddjurs	706-00058	Skellerupvej 5	8420	Knebel		x		nej
Syddjurs	706-00059	Kraghøjvej 20	8560	Kolind		x		nej
Syddjurs	706-00073	Stubbe Søvej 9	8400	Ebeltoft		x		nej
Syddjurs	706-00077	Mols Bjergervej 8	8400	Ebeltoft	x		x	nej
Viborg	791-00348	Hovedgaden 86	8831	Løgstrup		x		nej
Viborg	791-00572	Vestergade 36	8830	Tjele	x			ja
Aarhus	751-00006	Randersvej 532-534	8380	Trige	x			ja
Aarhus	751-00021	Topkærvej 3	8200	Århus N	x	x		nej
Aarhus	751-00029	Fårupvej 54	8471	Sabro	x			nej
Aarhus	751-01063	Marøgelhøj 3	8520	Lystrup		x		nej
Aarhus	751-01281	Fabrikvej 7	8260	Viby J	x			nej
Aarhus	751-02943	Mosevangen 1	8520	Lystrup		x	x	nej
Aarhus	751-02953	Møgelgårdsvej 4 og 6	8520	Lystrup	x			nej

Undersøgelser								
Kommune	Lok.nr.	Adresse	Postnr.	By	Offentlig indsats			Videreført sag
					Grundvand	Areal	Overfl.vand	
Aarhus	751-03808	Trindsøvej 12	8000	Århus C	x		x	nej
Aarhus	751-05191	Michael Drewsens Vej 23	8270	Højbjerg	x			nej
Aarhus	751-00049	Skibbyvej 41	8220	Brabrand		x		nej
Aarhus	751-00238	Kastanie Allé 11-13	8230	Åbyhøj	x			ja
Aarhus	751-00374	Eshøjvej 41	8471	Sabro	x			nej
Aarhus	751-00375	Langhøjvej 19	8381	Tilst	x			nej
Aarhus	751-00528	Skanderborgvej 213 / Holme Ringvej 139	8260	Viby J	x			ja
Aarhus	751-01075	Sletvej 50	8310	Tranbjerg J	x			ja
Aarhus	751-01205	Søren Nymarksvej 4	8270	Højbjerg	x			ja
Aarhus	751-01220	Michael Drewsens Vej 14-16	8271	Højbjerg	x			ja
Aarhus	751-01265	Axel Kiers Vej 30	8270	Højbjerg	x			nej
Aarhus	751-01464	Thorsvej 31	8230	Åbyhøj	x	x		ja
Aarhus	751-01596	Blakhøjvej 12	8381	Tilst	x			nej
Aarhus	751-02267	Grønvej 25	8471	Sabro	x	x		nej
Aarhus	751-02945	Munkevejen 4	8381	Tilst	x			nej
Aarhus	751-03814	Trueholmvej 2	8381	Tilst	x			nej
Aarhus	751-04354	Borumvej 61	8381	Tilst	x			nej
Aarhus	751-04708	Grundtvigsvej 9	8260	Viby J	x	x		ja
Aarhus	751-05094	Langkærvej 2	8381	Tilst	x	x		nej
Aarhus	751-05256	Niels Foghs Vej 1 & 1A	8272	Højbjerg	x			ja
Aarhus	751-09824	Jens Juuls Vej 26	8260	Viby J	x			nej
Aarhus	751-10210	Åbovej 16	8260	Viby J	x			ja
Aarhus	751-10245	Skæring Havvej 151	8250	Egå		x		nej
Aarhus	751-10263	Høgemosevej 29	8380	Trige	x			nej
Aarhus	751-10347	Hans Broges Gade 12	8000	Århus C		x		ja

Afværge								
Kommune	Lok.nr.	Adresse	Postnr.	By	Offentlig indsats			Videreført sag
					Grundvand	Areal	Overfl.vand	
Herning	657-00047	Gl. landevej 165	7400	Herning	x	x		ja
Herning	657-00176	Fjeldstervangvej 52	6933	Kibæk		x		nej
Herning	657-00952	Høgildvej 2	7490	Aulum		x		nej
Herning	657-01016	Hodsagervej 8A	7451	Sunds		x		nej
Herning	657-70225	Møllegade 3, 5	7400	Herning		x		nej
Herning	657-70643	Navervej 19	7451	Sunds		x		nej
Holstebro	661-00031	Nørreled	7500	Holstebro		x		ja
Holstebro	661-00672	Harbogade 56	6990	Ulfborg		x		nej
Holstebro	679-00013	Nørregade 51	7570	Vemb		x		nej
Horsens	615-00087	Allegade 50	8700	Horsens		x		ja
Lemvig	665-70347	Bækmarksbrovej 3	7660	Bækmarksbro	x	x		ja
Odder	727-00059	Stationsvej 11	8300	Odder	x			Ja
Randers	730-00038	Parkvænget 1	8920	Randers		x		ja
Ringkøbing-Skjern	681-00024	Vorgodvej 6	6920	Videbæk		x		nej
Ringkøbing-Skjern	681-30108	Stationsvej 5	6920	Videbæk	x	x		ja
Skanderborg	745-00041	Gammelgårdsvej 2	8660	Skanderborg	x	x		ja
Aarhus	751-00483	Frederiks Alle 117	8000	Århus C		x		ja
Aarhus	751-00650	Dybbølgade 15	8000	Århus C		x		ja

Drift og monitorering								
Kommune	Lok.nr.	Adresse	Postnr.	By	Offentlig indsats			Videreført sag
					Grundvand	Areal	Overfl.vand	
Favrskov	711-00022	Østergade 44	8450	Hammel	x			ja
Favrskov	713-00001	Ølstedvej 18A	8382	Hinnerup	x			ja
Hedensted	613-00032	Vejlevej 21	8722	Hedensted		x		ja
Herning	657-00036	Fynsgade 30A	7400	Herning		x		ja
Herning	657-00673	Silkeborgvej 31A	7400	Herning		x		ja
Herning	657-90051	Bredgade 52A	7400	Herning		x		ja
Holstebro	661-00019	Ingemannsvej 5-13A	7500	Holstebro		x		ja
Holstebro	661-90198	Nørregade 52	7500	Holstebro		x		ja
Horsens	615-00175	Ternevej 63-65	8700	Horsens	x			ja
Ikast-Brande	653-00002	Grarupvej 7	7330	Brande	x			ja
Ikast-Brande	663-00004	Isenvadvej 15	7430	Ikast	x			ja
Ikast-Brande	663-00006	Smuthusvej 2, 4, 6	7430	Ikast	x			ja
Ikast-Brande	663-00015	Strøget 59	7430	Ikast		x		ja
Ikast-Brande	663-00021	Nygade 13	7430	Ikast		x		ja

Drift og monitorering								
Kommune	Lok.nr.	Adresse	Postnr.	By	Offentlig indsats			Videre-ført sag
					Grundvand	Areal	Overfl.vand	
Ikast-Brande	663-90126	Møllegade 15	7430	Ikast		x		ja
Ikast-Brande	625-00077	Vejlevej	8766	Nørre Snede	x			ja
Lemvig	673-00006	Thyborønvej	7673	Harboøre			x samt natur	ja
Lemvig	673-00007	Thyborønvej	7673	Harboøre			x samt natur	ja
Lemvig	665-00012	Fabjergkirkevej	7620	Lemvig	x			ja
Odder	727-00026	Søbyvej 25	8300	Odder		x		ja
Randers	730-00038	Parkvænget 1	8899	Randers		x		ja
Randers	731-00094	Hermann Stillings Vej 9	8900	Randers		x		ja
Randers	731-01053	Landlystvej 2A	8900	Randers		x		ja
Ringkøbing-Skjern	667-00036	Herningvej 19A	6950	Ringkøbing		x		ja
Ringkøbing-Skjern	667-30129	Nygade 29	6950	Ringkøbing		x		ja
Ringkøbing-Skjern	669-90035	Bredgade 1	6900	Skjern		x		ja
Ringkøbing-Skjern	681-00007	Guldregnalle	6920	Videbæk		x		ja
Ringkøbing-Skjern	681-00023	Bredgade	6920	Videbæk		x		ja
Ringkøbing-Skjern	681-00006	Gl Landevej 1D	6920	Videbæk	x			ja
Samsø	741-00001	Kærvej 20	8305	Samsø	x		x	ja
Silkeborg	743-00059	Skolegade 43	8600	Silkeborg		x		ja
Skanderborg	703-00067	Smedeskovvej 40	8464	Galten	x			ja
Skanderborg	745-00031	Vestergade 15	8660	Skanderborg		x		ja
Skanderborg	745-00033	Adelgade 123	8660	Skanderborg		x		nej
Skive	779-00003	Stoholmvej	7840	Højslev		x		ja
Skive	779-00135	Viborgvej 77A	7800	Skive		x		ja
Skive	779-00136	Østerbro 10	7800	Skive		x		ja
Skive	779-00577	Karolinegade 1C	7800	Skive		x		ja
Struer	671-00001	Voldgade 12a, 12b, 14e	7600	Struer	x	x	x	ja
Syddjurs	701-00002	Færgevejen 0	8400	Ebeltoft	x			ja
Viborg	791-00022	Gravene 7A	8800	Viborg		x		nej
Viborg	791-00045	Ll. Sct. Hans Gade 29A	8800	Viborg		x		ja
Aarhus	751-00043	Pindsmøllevej	8362	Hjørning	x			ja
Aarhus	751-00456	Ålborggade 26	8000	Aarhus		x		ja
Aarhus	751-00492	Schlepppegrellsgade 1	8000	Aarhus		x		ja
Aarhus	751-00493	Holme Møllevej 6	8260	Viby J		x		ja
Aarhus	751-00497	Fløjstrupvej 88	8340	Malling	x			ja
Aarhus	751-02061	Frederiks Allé 89	8000	Aarhus		x		ja
Aarhus	751-04001	Vikærsvej 21B	8240	Risskov		x		nej
Aarhus	751-04396	Hedekovvej 5C	8520	Lystrup		x		ja
Aarhus	751-00037	Viborgvej	8471	Sabro	x			ja

Drift og monitorering

Kommune	Lok.nr.	Adresse	Postnr.	By	Offentlig indsats			Videre-ført sag
					Grundvand	Areal	Overfl.vand	
Aarhus	751-00053	Rosbjergvej 102	8220	Brabrand	x	x		ja
Aarhus	751-00056	Eskelundvej 19	8260	Viby J	x			ja
Aarhus	751-00076	Vestermøllevej 11	8380	Trige	x			ja
Aarhus	751-00101	Stenkelbjergvej 15	8381	Tilst	x	x	x	ja
Aarhus	751-00121	Viborgvej	8471	Sabro	x			ja